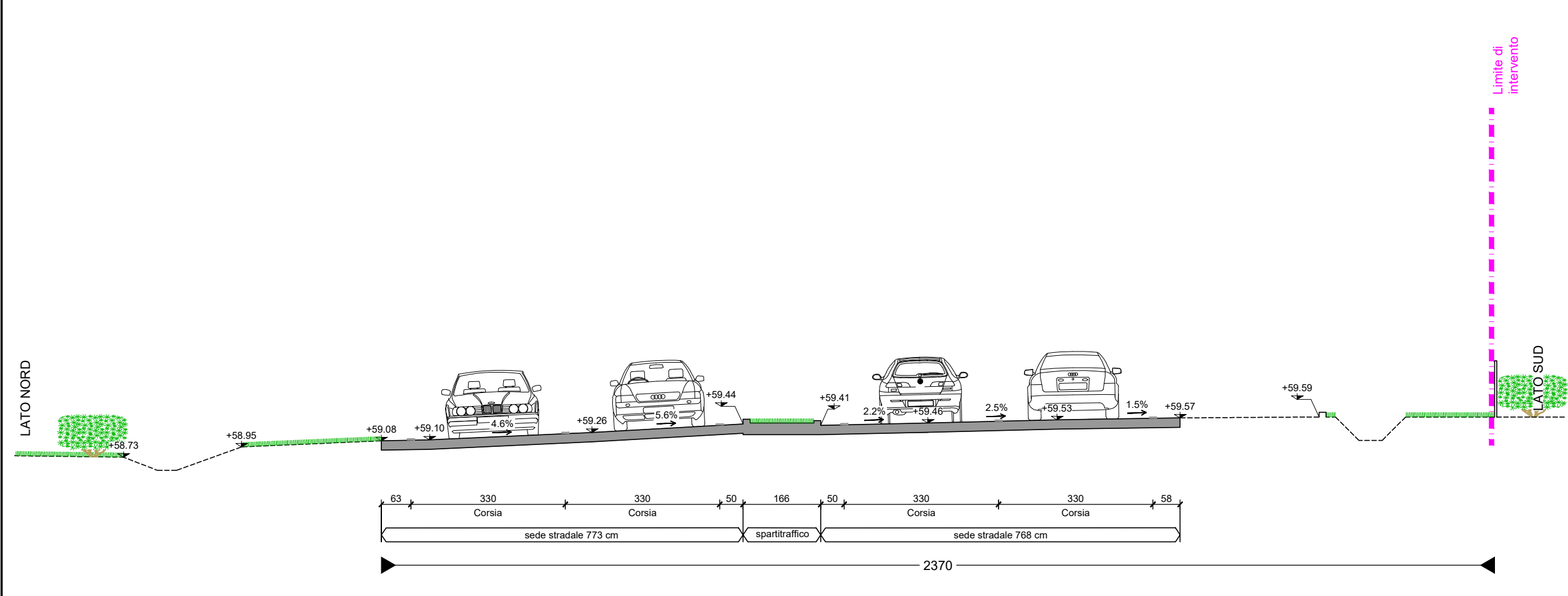
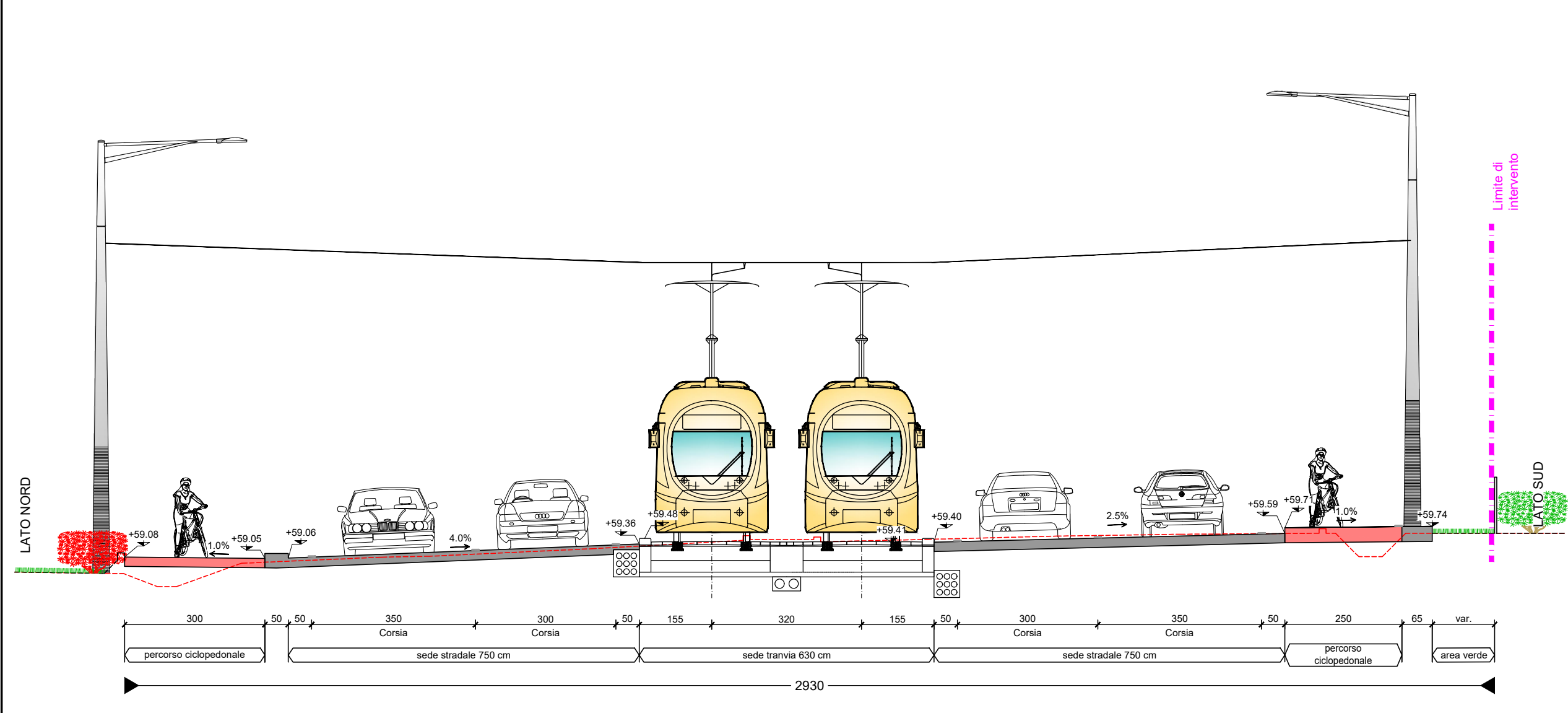


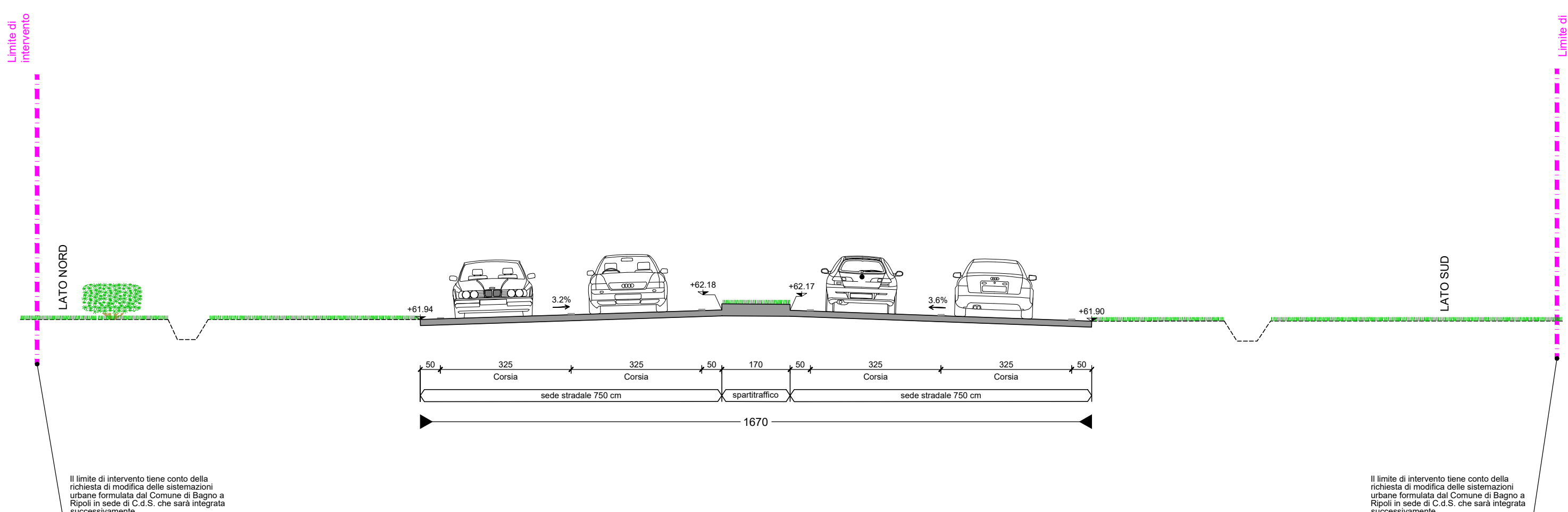
SEZIONE TIPO 21 - STATO DI FATTO - scala 1:100
- Via Pian di Ripoli



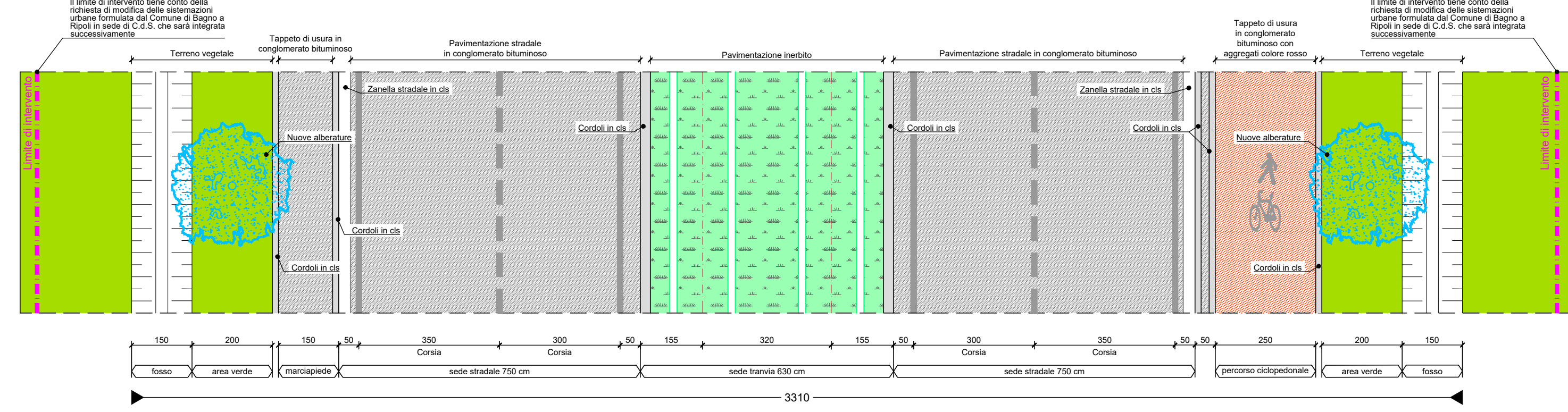
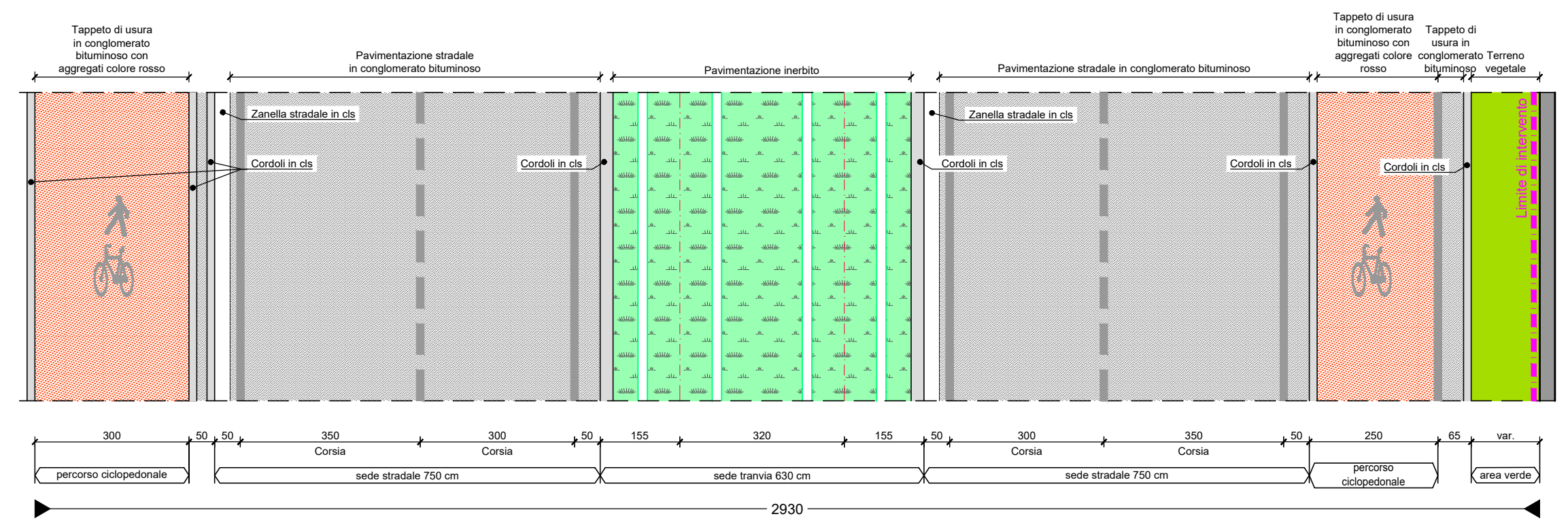
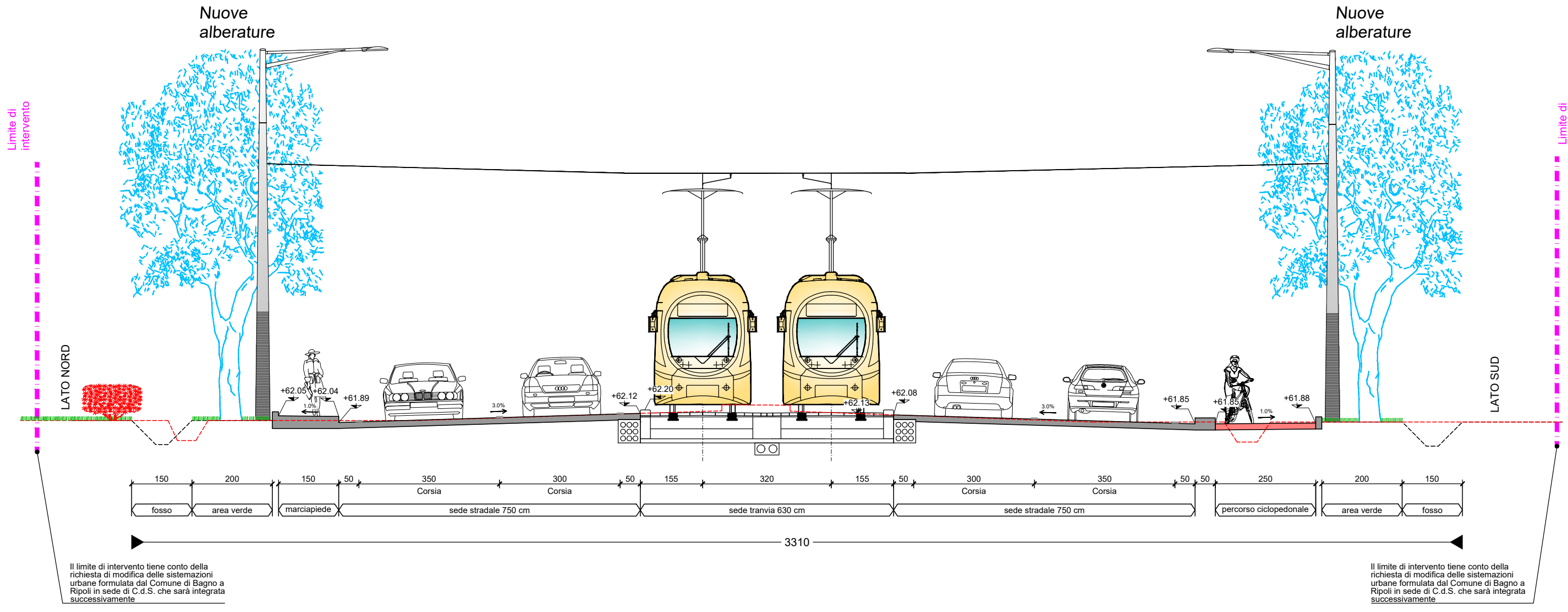
SEZIONE TIPO 21 - PROGETTO - scala 1:100
- Via Pian di Ripoli
Pavimentazione sede tranviaria inerbito



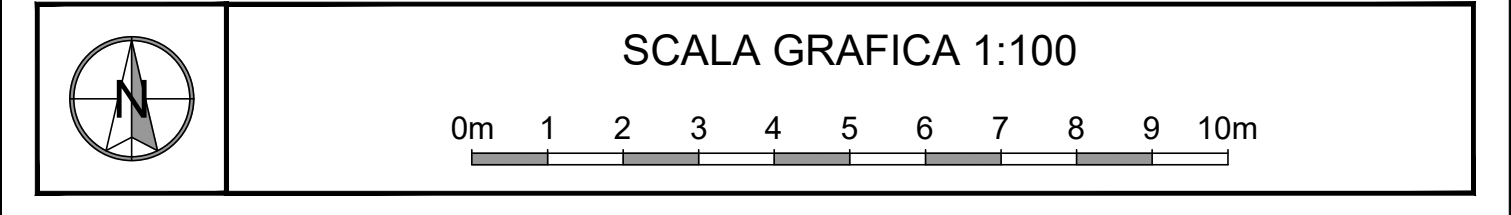
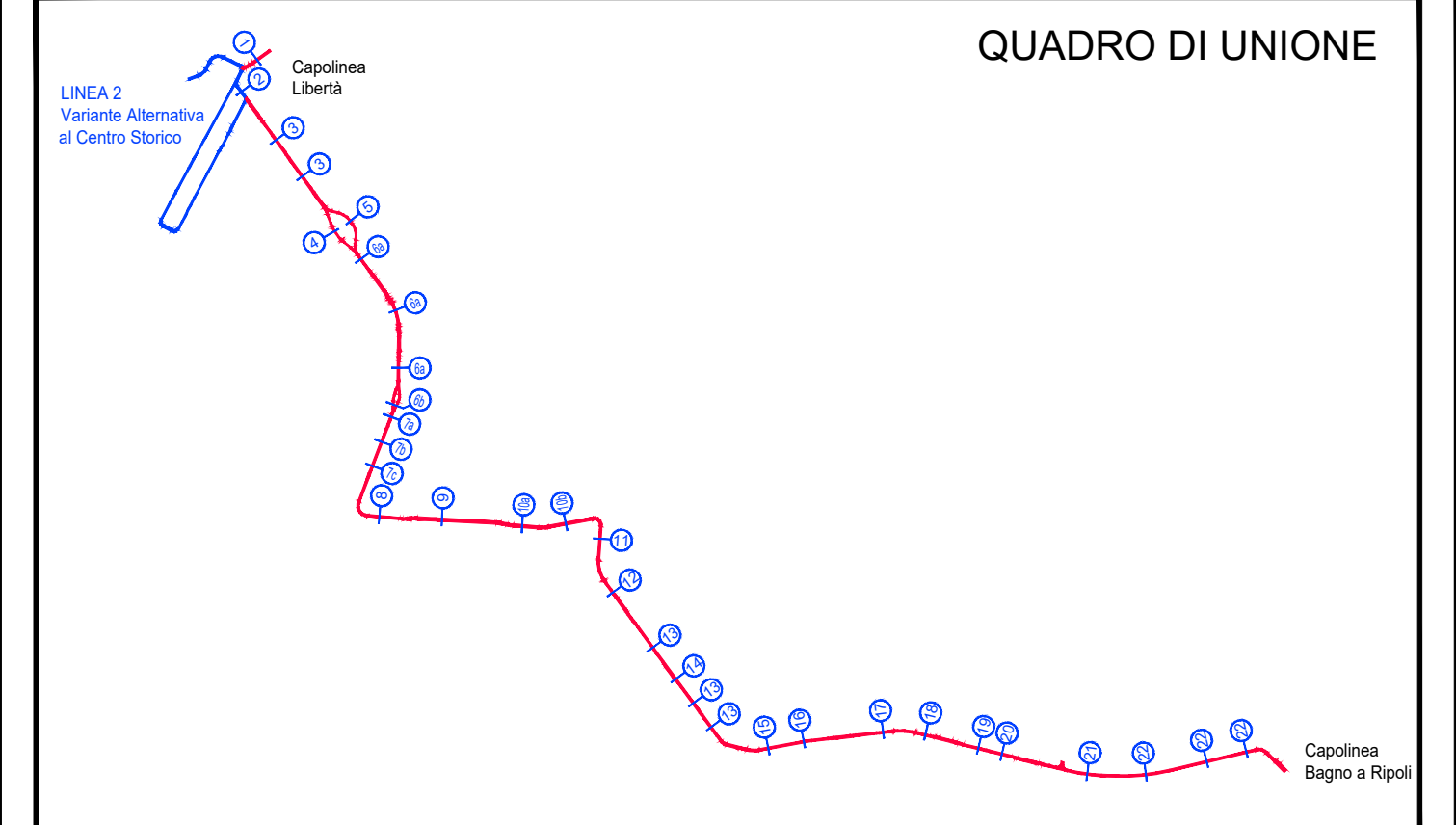
SEZIONE TIPO 22 - STATO DI FATTO - scala 1:100
- Via Pian di Ripoli



SEZIONE TIPO 22 - PROGETTO - scala 1:100
- Via Pian di Ripoli
Pavimentazione sede tranviaria inerbito



N.B. Le quote altimetriche indicate si riferiscono alla sezione tra la fermata Olmi e via Francesco Granacci



COMUNE DI FIRENZE
Direzione Nuove Infrastrutture - Ufficio Tramvia

Società **TRAM DI FIRENZE S.P.A.**

SISTEMA TRAMVIARIO DI FIRENZE
LINEA 3 (Il lotto) - Tratta Libertà-Bagno a Ripoli

PROGETTO DEFINITIVO

INSERIMENTO URBANO
SEZIONI TRASVERSALI E PARTICOLARI COSTRUTTIVI
Sezioni trasversali tipologiche - Tavola 10 di 10

COMUNE DI FIRENZE
IL RESPONSABILE DEL PROCEDIMENTO
ING. MICHELE PRIORE

TRAM DI FIRENZE
IL PRESIDENTE
DOTT. FABRIZIO BARTALONI

ARCHITECTA ENGINEERING
IL COORDINATORE DELLA PROGETTAZIONE
ING. SANTI CAMINITI

PROGRESSIVO	COMMESSA	FASE	COMPARTO	DOCUMENTO	REV.	SCALA	NOME FILE
FL32	PD	1	NU	SZ010	0D	1:100	FL32-PD-NU-SZ010-0D.dwg

REV.	DATA	DESCRIZIONE	REDATTO	VERIFICATO	APPROVATO
0B	Settembre 2019	Emissione a seguito di Conferenza dei Servizi	ALVISI	BORGHETTI	CAMINITI
0C	Dicembre 2020	Emissione a seguito di seconda seduta Conferenza dei Servizi	ALVISI	BORGHETTI	CAMINITI
0D	Novembre 2021	Emissione a seguito di COS 3 e istruttoria RINA	ALVISI	BORGHETTI	CAMINITI