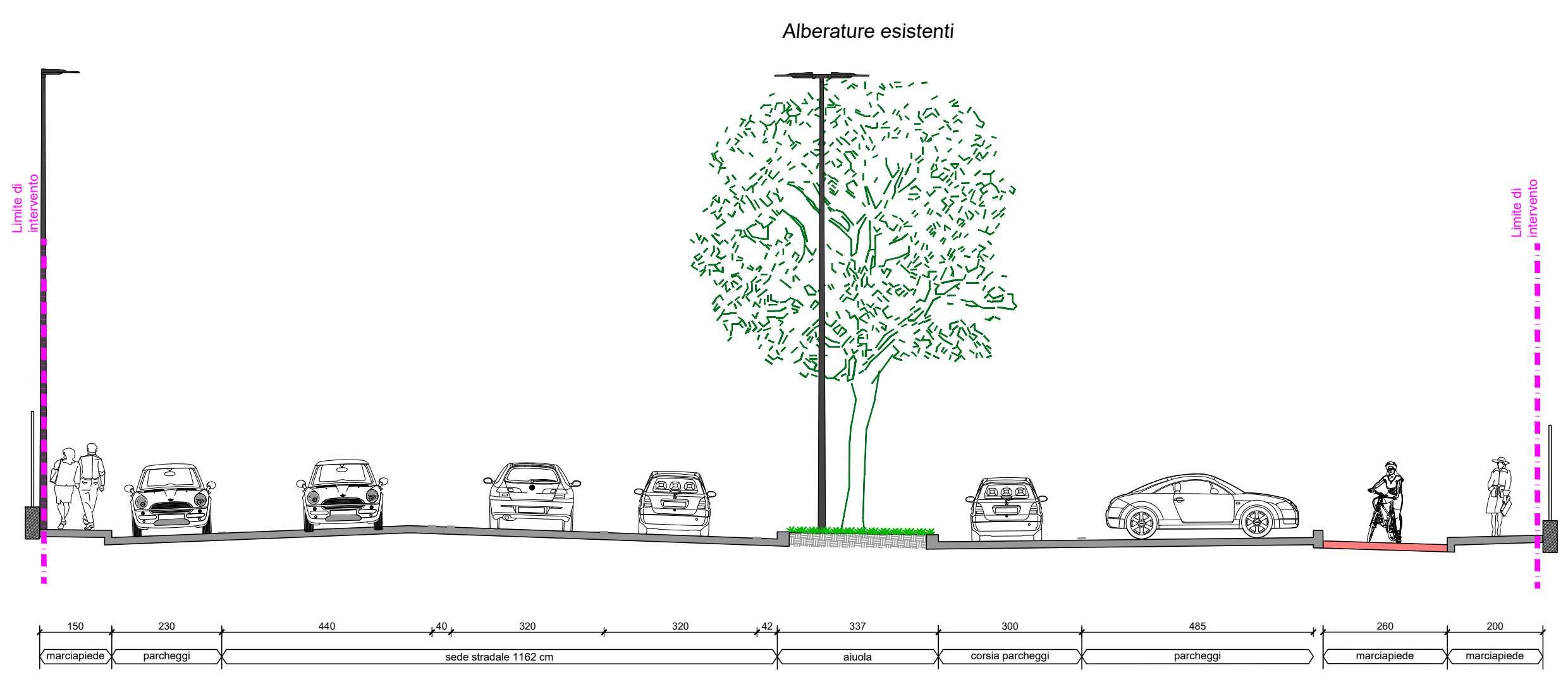
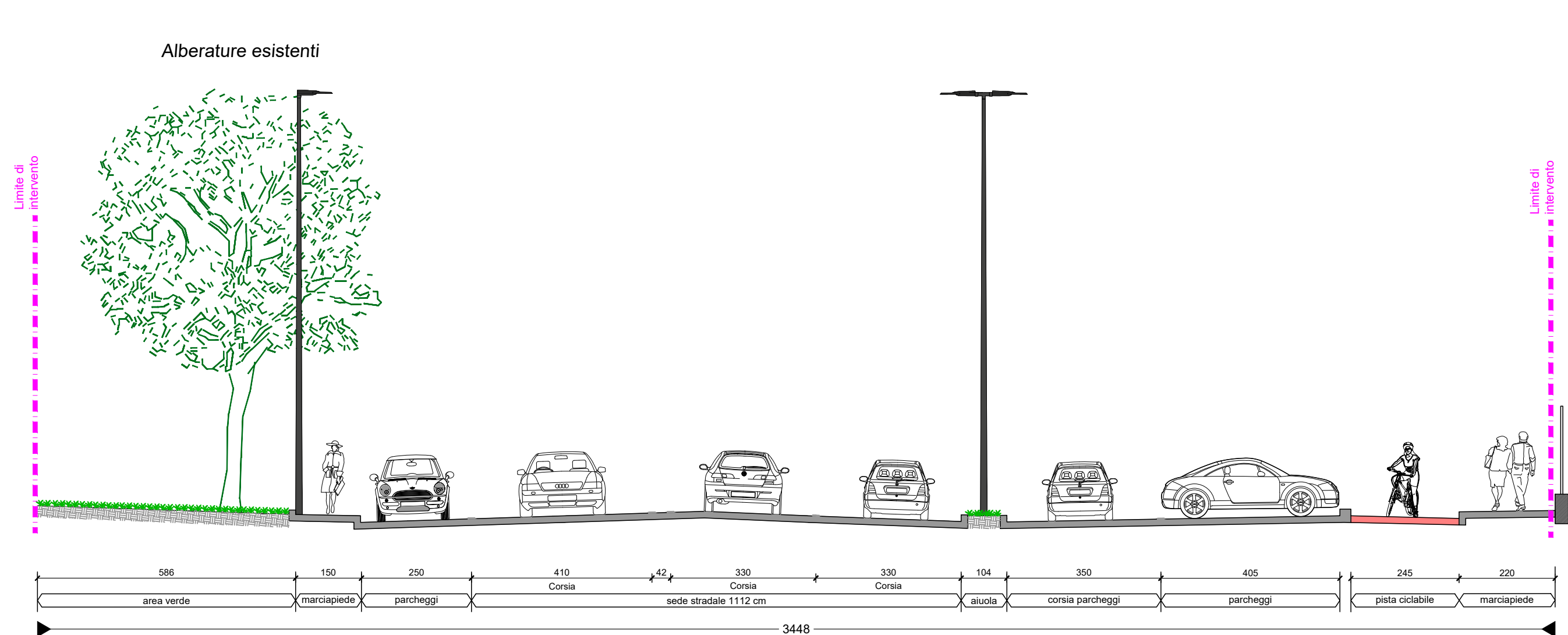


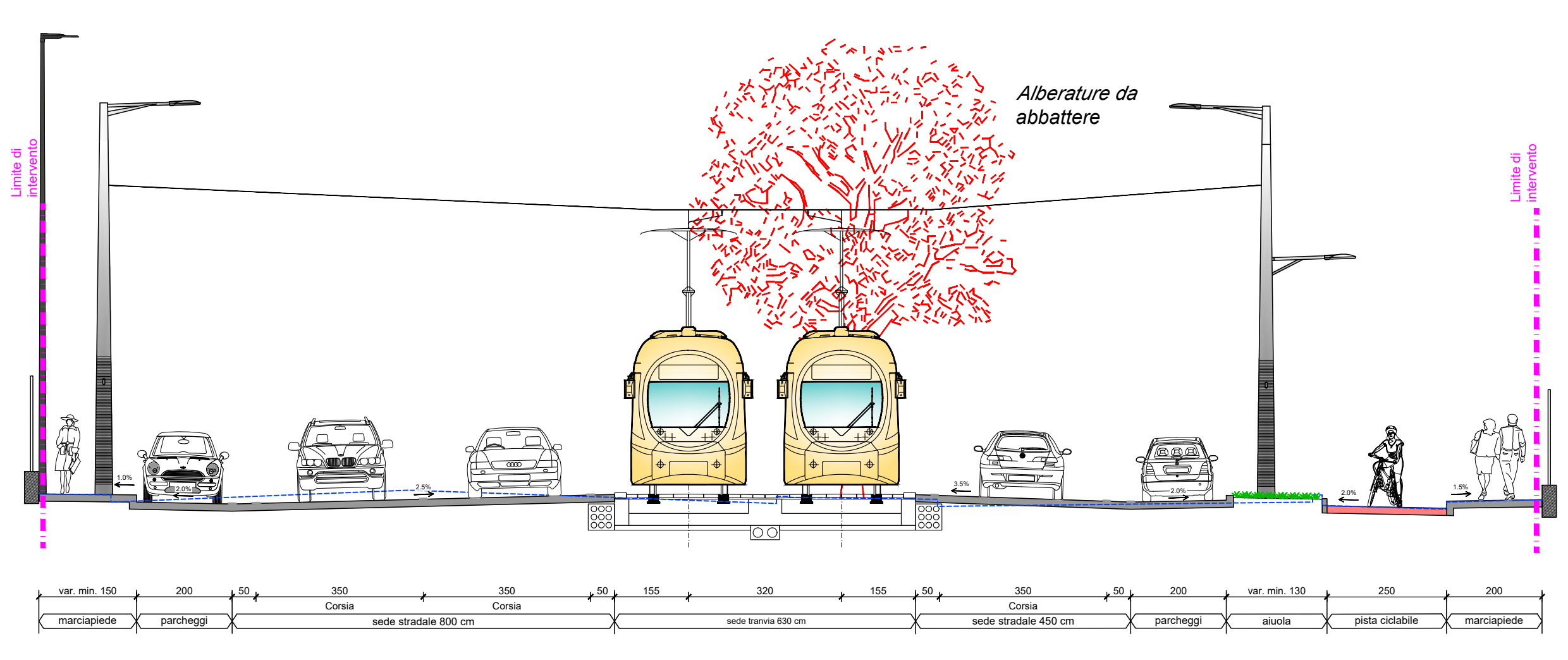
SEZIONE TIPO 23 - STATO DI FATTO - scala 1:100  
- Via del Gignoro



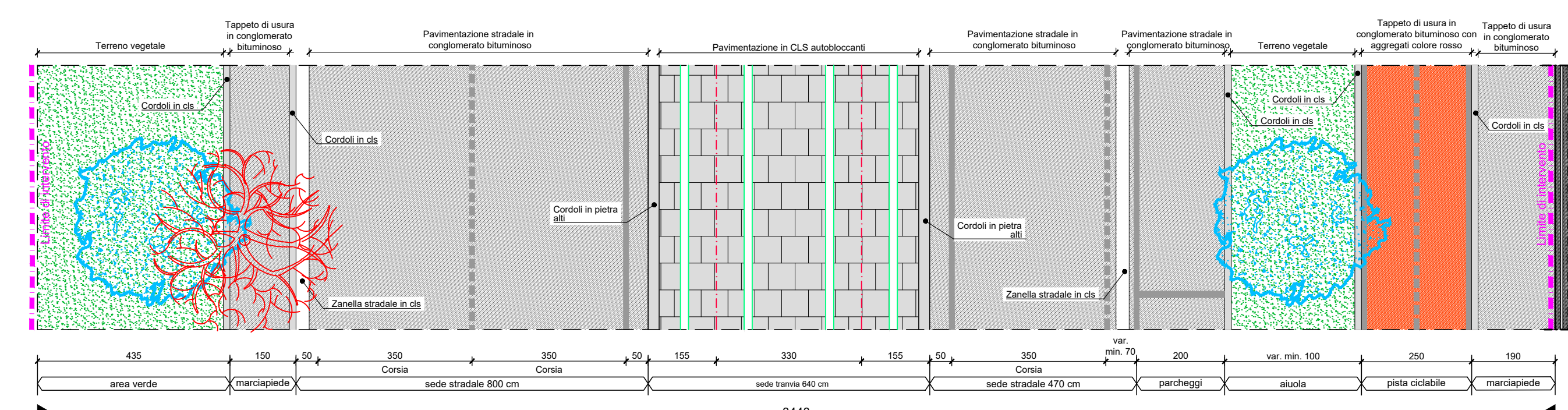
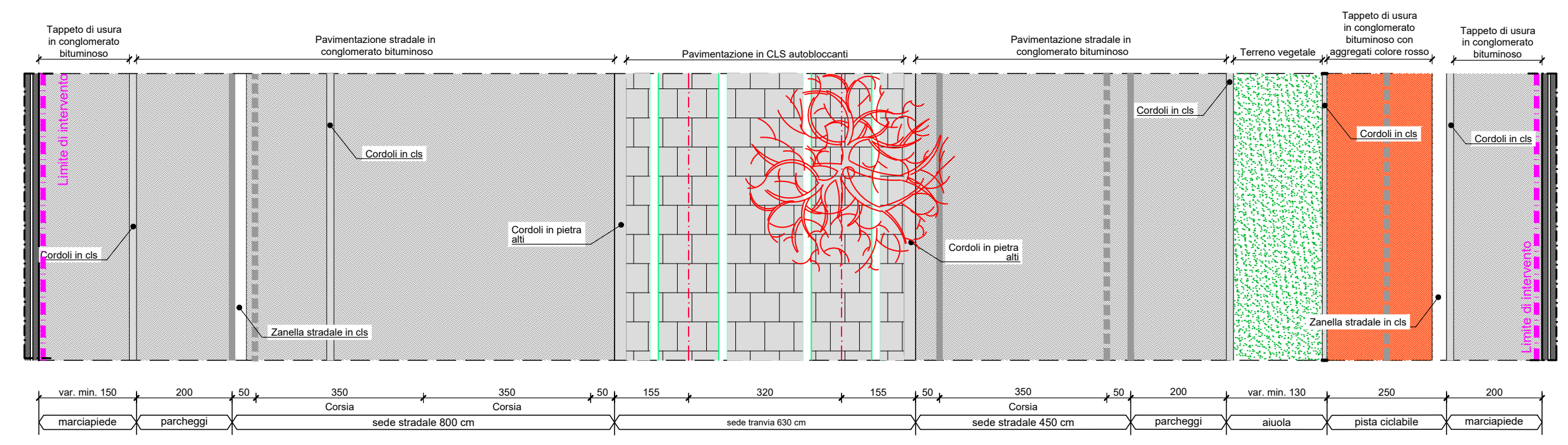
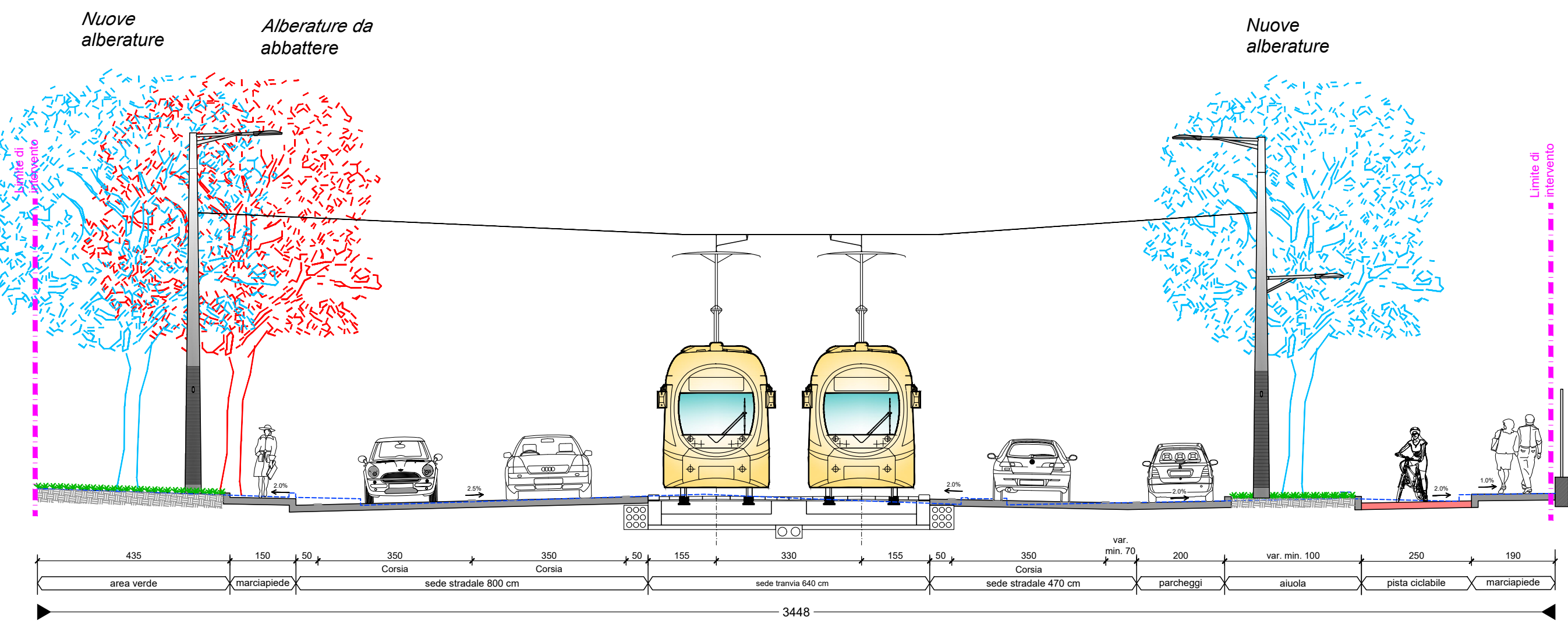
SEZIONE TIPO 24 - STATO DI FATTO - scala 1:100  
- Via del Gignoro



SEZIONE TIPO 23 - PROGETTO - scala 1:100  
- Via del Gignoro  
Pavimentazione sede tranviaria in blocchetti di cls colorati



SEZIONE TIPO 24 - PROGETTO - scala 1:100  
- Via del Gignoro  
Pavimentazione sede tranviaria in blocchetti di cls colorati



QUADRO DI UNIONE

LINEA 2 Varianti Alternative al Centro Storico  
LINEA 3.2 Libertà - Bagno a Ripoli

Capolinea Rovezzano

SCALA GRAFICA 1:100

0m 1 2 3 4 5 6 7 8 9 10m

**COMUNE DI FIRENZE**  
Direzione Nuove Infrastrutture - Ufficio Tramvia

Società TRAM DI FIRENZE S.P.A.

SISTEMA TRAMVIARIO DI FIRENZE  
LINEA 3 (II lotto) - Tratta Libertà-Rovezzano

PROGETTO DEFINITIVO

INSERIMENTO URBANO  
SEZIONI TRASVERSALI E PARTICOLARI COSTRUTTIVI  
Sezioni trasversali - Tavola 12 di 18

COMUNE DI FIRENZE  
IL RESPONSABILE DEL PROCEDIMENTO  
ING. MICHELE PRIORE

TRAM DI FIRENZE  
IL PRESIDENTE  
DOTT. FABRIZIO BARTALONI

GRUPPO DI LAVORO

**architecna engineering**  
ARCHITECTA ENGINEERING  
IL COORDINATORE DELLA PROGETTAZIONE  
ING. SANI CAMINITI

**Prestazioni specialistiche**

- Ing. Santi Caminiti: Progetto Impiantistica e Studi trasportistici
- Ing. Angela Torricelli: Progetto degli Impianti Tecnologici
- Ing. Maurizio Falbo: Progetto delle Strutture
- Arch. Sebastiano Fulci: Progetto Architettonico-Pianaggistico e Inserimento Urbano
- Ing. Pietro Caminiti: Progetto delle Opere Idrauliche
- Dott. Geol. Roberto Chacouco: Progetto Geologico
- Dott.ssa Laura Pellegrinchi: Indagini preliminari Archeologiche
- Ing. Gabriele Bartaloni: Valutazione previsionale Impatto Acustico
- Ing. Santi Caminiti: Redazione delle prime disposizioni per la Sicurezza
- Ing. Francesca Tamburini: Redazione studi di carattere Ambientale
- Ing. Andrea Spinosa: Redazione di Piani Economici e Finanziari

Consulenti

SDAprogetti, ambiente, Zanden, ROSSIPRODI ASSOCIATI, GEODINAMICA, J+S, Spinoza, ArchLANDSTUDIO

COMMESSA	FASE	COMPARTO	DOCUMENTO	REV.	SCALA	NOME FILE
FL322	PD	INU	SZ012	0A	1:100	FL322-PD-INU-SZ012-0A.dwg

REV.	DATA	DESCRIZIONE	REDATTO	VERIFICATO	APPROVATO
0A	maggio 2023	Prima emissione	SDA Progetti	Fulci	Caminiti